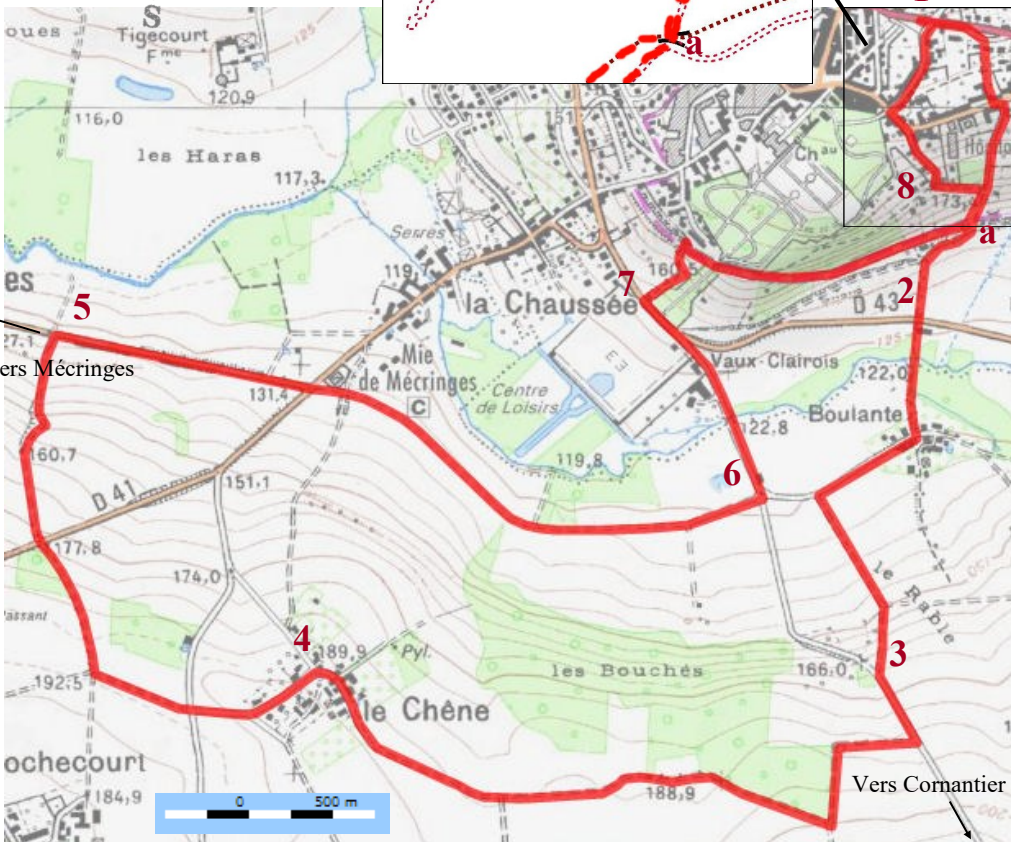
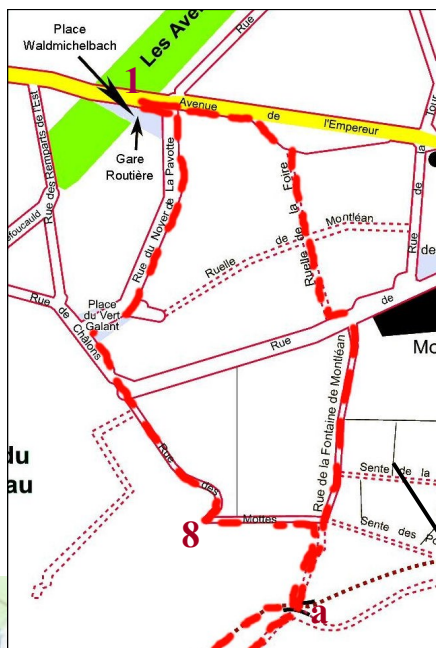




1- Départ Avenue de l'Empereur - RD933 - place Wald-Michelbach



Extrait des fonds cartographiques 2614E
IGN Paris 2010
Autorisation n° 10 0010

I.P.N.S Ne pas jeter sur la voie



MONTMIRAIL « Le Chêne et points de vue sur Montmirail »

9 km - Dénivelé important - Environ 3 heures



1- Départ Avenue de l'Empereur - RD933 - place Wald-Michelbach. Prendre l'avenue de l'Empereur sur la droite. Traverser la rue du Noyer de la Pavotte et suivre la rue de l'Empereur. Longer les maisons et prendre à droite la ruelle de la Foire (borne à incendie rouge) jusqu'à la rue de Montléan.



Traverser la rue de Montléan et l'emprunter pendant 20m sur la gauche. A droite, descendre la rue de la Fontaine de Montléan. A l'angle de la rue des Mottes, continuer la descente en prenant une sente en face (a) qui rejoint la RD 43.

2 Traverser la route et prendre en face le chemin qui longe les maisons au lieu dit Les Saules Biscards et passer le pont de Piccarão (122.0). Attention, il peut être glissant. Au bout du chemin prendre à droite. Traverser le hameau de Boulante (où se trouve le Musée du Poids). Continuer sur 300m et monter à gauche entre les champs. On rejoint ainsi la route de Cornantier.

3 Remonter sur 150m, puis prendre le chemin à droite. Bifurquer sur la gauche le long du bois, puis prendre à droite et le longer. Aller jusqu'au hameau de Le Chêne. Le chemin peut être très boueux.

4 Dans le hameau, prendre la première route à gauche, dépasser les maisons, traverser la route et emprunter le chemin en face. Au point 192.5, prendre à droite jusqu'à la D41. **Traverser avec prudence.** Prendre le chemin en face et descendre jusqu'à la D241 venant de Mécringes.


5 Prendre à droite et rejoindre la D41 que l'on retraversera puis suivre le chemin d'en face sur 1300m environ, jusqu'à rejoindre la route de Cornantier.

6 Cette fois on l'emprunte en partant à gauche, traverser le pont sur le Petit-Morin, passer à Vaux Clairois puis remonter à gauche. Emprunter la D43 sur 100m.

7 A droite, remonter le long du mur du château, passer dans le tunnel et remonter aussitôt à droite sur l'ancienne voie ferrée. Prendre à gauche. Vous longez la série d'agrès qui forment le parcours de santé. Passer les barrières. Vous arrivez au bas de la rue de la Fontaine de Montléan (a). Remonter jusqu'au 1^{er} croisement et partir à gauche dans la rue des Mottes.

8 On remonte ainsi jusqu'à la rue de Châlons. Suivre à gauche sur 50 mètres, puis à droite, traverser la place du Vert-Galant et continuer rue du Noyer de la Pavotte qui permet de rejoindre la place Wald-Michelbach.

Le Chêne et points de vue sur Montmirail



Le pont de Piccaraiô : Vers 1800, le sieur Pierre de Boulante avait construit un moulin sur le Petit Morin au lieu-dit « Le Pont d'Estréez ». Un pont devait servir au passage du public, mais le sieur Pierre ne laissait passer sur ce pont que quelques rares personnes de son choix.

Piccaraiô est tout simplement le sobriquet de Pierre de Boulante. On y ajoutait le diable, tellement il était détesté.

Ce coin charmant était la baignade préférée des Montmirillais jusqu'à ce qu'une épidémie de poliomyélite l'interdise, à la fin des années 40.

Le Chêne, hameau de la commune de Mécringes : domine la vallée du Petit Morin et offre un point de vue exceptionnel sur la ville de Montmirail et les vallons qui l'entourent.



Vaux-Clairois, ancienne dépendance du château, que l'on découvre aussitôt le pont sur le Petit-Morin.

La rivière baigne Montmirail d'est en ouest. Elle prend sa source dans les Marais de St Gond et conflue avec la Marne à La Ferté-sous-Jouarre après 86,3 km.

On y pêche le poisson blanc.

L'ancienne voie ferrée est devenue le **GRP de la Haute Vallée du Petit Morin**. Il part de Montmirail et rejoint, à Talus St Prix, le GRP Thibaut de Champagne.

Sur la portion montmirillaise, un parcours de santé jalonné d'agrès est à la disposition des promeneurs.



CONSEILS AUX PROMENEURS...pour une randonnée agréable.

Prenez un petit sac dans lequel vous aurez pris soin de mettre votre gourde d'eau, un léger en-cas (barres de céréales...), des protections solaires (lunettes et chapeau), et un vêtement en adéquation avec le temps. Chaussez-vous bien pour éviter les ampoules.

NATURE ET ENVIRONNEMENT

Les chemins sont des propriétés privées au même titre que les champs qui les entourent. Leurs récoltes constituent le revenu des agriculteurs. Merci de ne pas y toucher.

Prévoyez un sac pour vos détritiques. Vous le jetterez dans une poubelle une fois revenus en ville.

Ne cueillez pas les fleurs et fruits de façon intempestive.

D'octobre à février, renseignez-vous des **zones de chasse** et évitez-les, portez une tenue visible et soyez vigilants. **Tenez vos chiens en laisse.**

SECURITE,...

Pour des questions de sécurité, hors agglomération, si vous circulez seul, marchez sur le côté gauche de la chaussée face au danger. A partir de 5 personnes, mettez-vous en colonne 1 par 1 et circulez sur le côté droit. Le premier et le dernier de la file doivent porter un gilet fluorescent. Dans tous les cas, longez le bord de l'accotement.

Numéro des secours : Pompiers 18 ou 112 (portable)

RESPONSABILITE

Les chemins empruntés le sont sous la seule responsabilité du promeneur, et ni l'OTMR, ni les communes, ni les Associations Foncières ne sauraient être tenus pour responsables des accidents, incidents, dégradations... de toute nature.

Coordonnées des associations de randonneurs locales :

Club des Randonneurs Montmirillais

Madame Monique MOREL - 06.19.70.43.65

Club Joie de Vivre (section Dynamic' Retraite)

Monsieur Maurice DIOT - 03.26.81.66.20



L'Office de Tourisme de Montmirail et sa Région (OTMR) vous accueille et vous informe toute l'année :

Du 01/10 au 31/03, le lundi, mercredi jeudi et vendredi de 10h00 à 12h30 et de 14h00 à 17h30 - le mardi de 14h00 à 17h30. Fermé le mardi matin, samedi, dimanche et jours fériés.

Du 01/04 au 30/09, le mercredi, jeudi, vendredi et samedi de 10h00 à 12h30 et de 14h00 à 17h30 - le mardi de 14h00 à 17h30. Fermé le mardi matin, dimanche, lundi et jours fériés.

Le local est situé au 4 place Rémy Petit à Montmirail. Tél : 03.26.81.40.05

Courriel : ot.montmirail51@orange.fr site : www.montmirail-tourisme.eu



MONTMIRAIL

Document réalisé par l'Office de Tourisme de Montmirail et sa Région, en partenariat avec la Mairie de Montmirail et la Communauté de Communes de la Brie Champenoise

